

Notitie

Aan Gemeente Meerssen
Van Stefan Vlijm
Betreft Parkeeronderzoek Centrum Meerssen
Datum 03-12-2021

Ter onderbouwing van het vigerende GWP van de gemeente Meerssen is in 2017 een parkeeronderzoek uitgevoerd in het centrum van Meerssen. Met het recentelijk ingevoerde parkeerverbod op de Markt en de gewenste ontwikkelingen in het centrumgebied heeft de gemeente Kragten gevraagd om opnieuw een parkeeronderzoek uit te voeren. Dit om de parkeerdruk in de huidige situatie vast te leggen. Met het parkeeronderzoek moet worden aangetoond in hoeverre de parkeerdruk in het centrum acceptabel is en ruimte biedt voor verdere ontwikkeling en groei van de hoeveelheid autoparkeerders.

Parkeeraanbod en parkeerdruk

Om het huidige parkeeraanbod en de parkeerdruk inzichtelijk te maken, is een nulmeting uitgevoerd. Doel van deze nulmeting is het bepalen of er voldoende parkeervoorzieningen aanwezig zijn in en rondom het centrum van Meerssen.

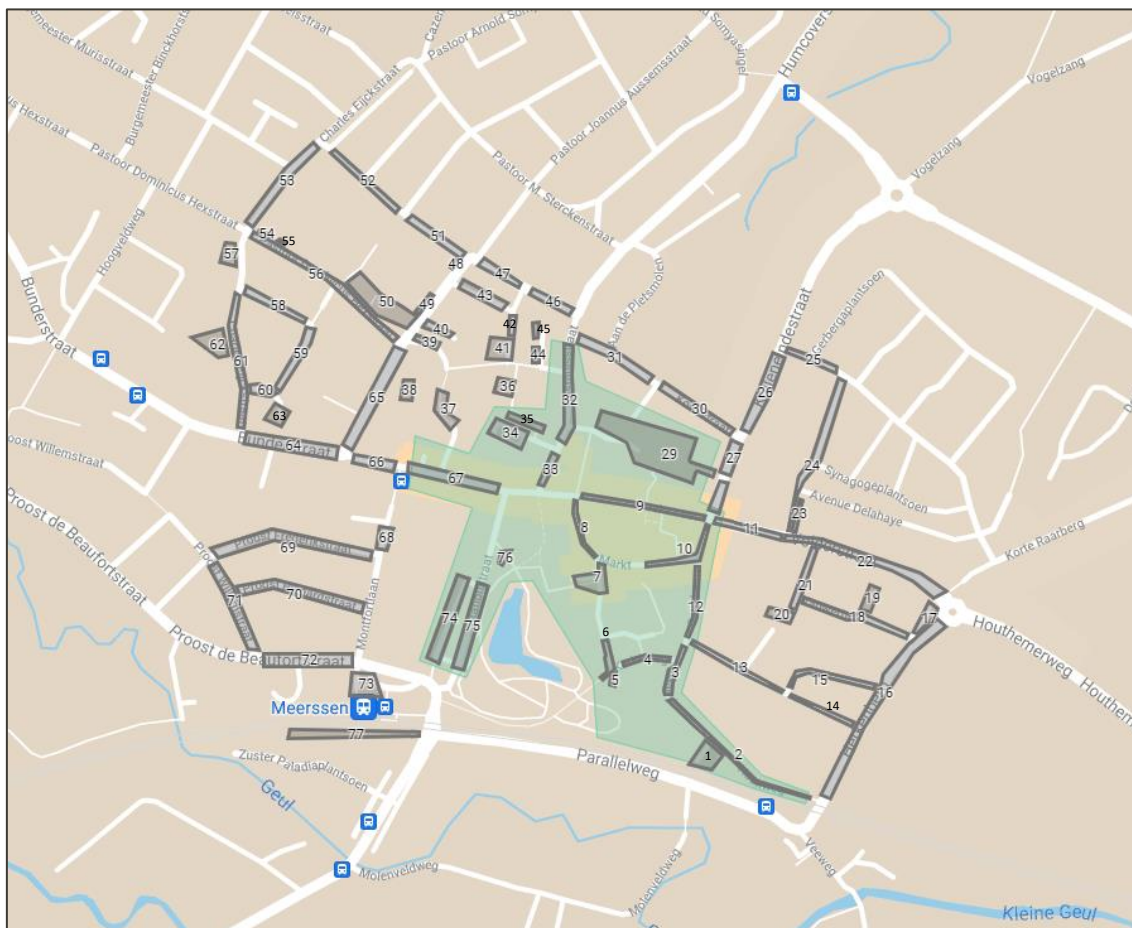
Voor deze nulmeting is een onderzoeksgebied afgebakend, deze bestaat uit alle openbare parkeervoorzieningen binnen een loopafstand van 250 meter vanaf het centrum. Het onderzoeksgebied, weergegeven in afbeelding 1, is opgedeeld in afzonderlijke secties. Het gebied in de directe omgeving van de Markt is afzonderlijk afgebakend (groen), om van dat gebied apart de parkeerdruk te kunnen vaststellen.

Per sectie is het parkeeraanbod (aanwezig aantal parkeerplaatsen) vastgesteld en de parkeerdruk (geteld aantal voertuigen) gemeten. De meting is op zeven verschillende tijdstippen uitgevoerd:

- Donderdagochtend 7 oktober 2021: 10.00 uur
- Donderdagmiddag 7 oktober 2021: 15.00 uur
- Donderdagavond 7 oktober 2021: 21.00 uur
- Donderdagnacht 7 oktober 2021: 24.00 uur
- Zaterdagochtend 9 oktober 2021: 10.00 uur
- Zaterdagmiddag 9 oktober 2021: 15.00 uur
- Zaterdagavond 9 oktober 2021: 21.00 uur

COVID-19

Het parkeeronderzoek is uitgevoerd terwijl een deel van de maatregelen ter bestrijding van het coronavirus van kracht waren. Hiermee kan de gemeten parkeerdruk afwijken van een 'normale' situatie. Gezien het feit dat ten tijde van de parkeerdrukmeting de corona regels waren versoepeld en deze maar beperkte invloed hebben gehad op het winkelend publiek, geeft de uitkomst van het parkeeronderzoek toch een voldoende representatief beeld van de huidige parkeersituatie.



Afbeelding 1 Onderzoekgebied opgedeeld in secties; gebaseerd op het onderzoekgebied van de rapportage 'evaluatie GWP 2013-2017' gemeente Meerssen¹. Groen gemarkeerd: parkeersecties in directe omgeving van de Markt.

Resultaten parkeerdrukmeting

Van ieder onderzoeksmoment zijn het parkeeraanbod en het getelde aantal voertuigen tegen elkaar afgezet. De resultaten zijn verwerkt in tabelvorm waarbij in absolute aantallen en in percentages per wegvak de bezettingsgraad van ieder moment is af te lezen (zie Bijlage 1 en Bijlage 2). Ook is per onderzoeksmoment de parkeerdruk op kaarten gevisualiseerd. Alle kaarten met resultaten van de parkeerdrukmeting zijn te vinden in Bijlage 3.

Volgens het rapport 'Evaluatie GWP 2013-2017' ontstaat vanaf een bezettingsgraad van 80% zoekverkeer en vanaf 100% een onacceptabele parkeerdruk. Met deze uitgangspunten is de onderverdeling ten aanzien van de parkeerbezetting in drie kleuren weergegeven, die terugkomen in de resultaten van de parkeerdrukmeting:

- Groen is een bezettingsgraad lager dan 80%
- Geel is een bezettingsgraad tussen de 80% en 100%
- Rood is een bezettingsgraad van 100% of meer

Tabel 1 geeft een samenvatting van de gemeten parkeerdruk per telmoment voor het gehele centrumgebied én het afgebakende gebied rondom de Markt. Hieruit blijkt dat in zijn totaliteit de parkeerdruk in deze

¹ De parkeerlocaties 36 t/m 42, 44 en 45 zijn eigendom van Wonen Meerssen en betreffen geen openbare parkeerplaatsen.

gebieden acceptabel is (< 80%). In afzonderlijke secties is de parkeerdruk op momenten wel hoog. De drukst gemeten momenten in het totale onderzoeksgebied zijn donderdagochtend (parkeerdruk 60%), donderdagmiddag (parkeerdruk 62%) en zaterdagmiddag (parkeerdruk 60%).

In het afgebakende gebied in de directe omgeving van de Markt komt dit beeld grotendeels overeen, de gemiddelde parkeerdruk op bovengenoemde maatgevende momenten ligt in die specifieke secties enkele procenten hoger. Het grote verschil is dat ook de zaterdagavond in dit specifieke gebied druk bezet is (parkeerdruk 66%), terwijl in het totale onderzoeksgebied de parkeerdruk op dat moment relatief laag is (parkeerdruk 53%).

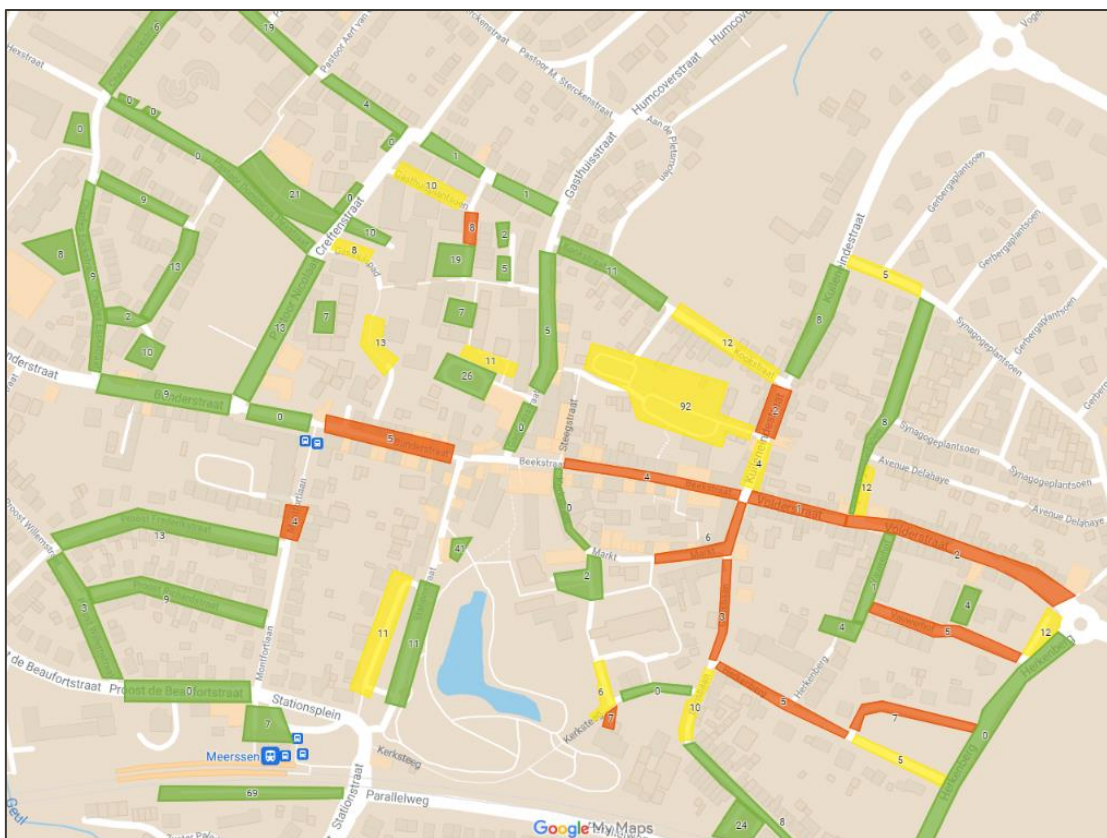
Tabel 1 Samenvatting onderzoeksresultaten parkeeronderzoek 2021

Gebied	Aantal parkeerplaatsen	Parkeerdruk						
		Donderdag 7-10-2021			Zaterdag 9-10-2021			
		10.00	15.00	21.00	24.00	10.00	15.00	21.00
Totale onderzoeksgebied	1.127 pp	60%	62%	50%	37%	54%	60%	53%
Directe omgeving Markt	420 pp	61%	65%	57%	34%	60%	65%	66%

In de volgende paragrafen wordt dieper ingegaan op de parkeersituatie op de maatgevende telmomenten.

Donderdagmiddag (15.00)

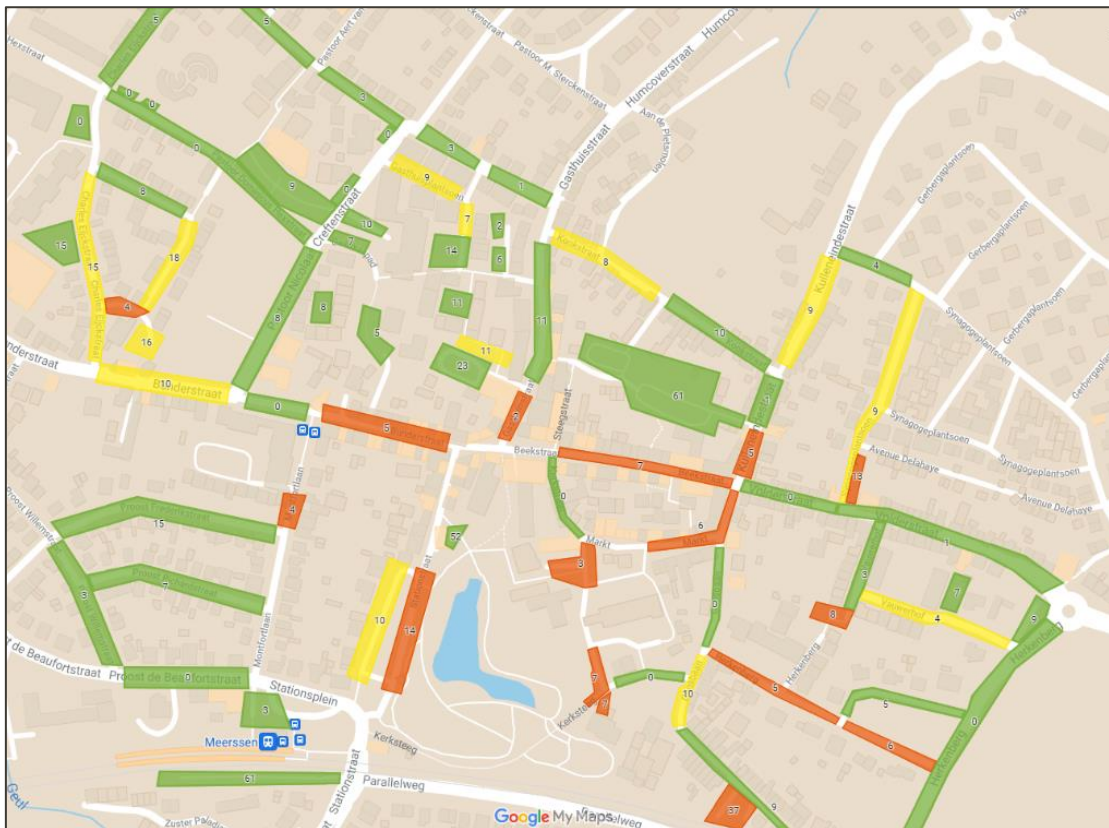
Uit de parkeerdrukmeting blijkt de donderdagmiddag 15.00 (Afbeelding 2) het drukst gemeten moment in het totale centrumgebied Meerssen (parkeerdruk 62%). Dit wordt voornamelijk veroorzaakt door de hoge parkeerdruk in sectie 29, op de parkeerplaats 't Bergske bij de supermarkt. Naast deze redelijk volle parkeerplaats (parkeerdruk 81%) zijn de omliggende straten, waaronder de Beekstraat, Vlonderstraat, Kruisstraat en de Herkenberg vol geparkeerd. De hogere parkeerdruk op donderdagmiddag wordt waarschijnlijk veroorzaakt door de wekelijkse markt op de Markt. In het kaartje is duidelijk te zien dat bezoekers in het gebied ten noordoosten van de markt hun auto parkeren. In de parkeergarage Proosdijpark ten zuidwesten van het centrum is nog ruim voldoende capaciteit aanwezig om de extra parkeerdruk op te vangen, waardoor er in het gehele centrumgebied geen parkeertekort is.



Afbeelding 2 Donderdagmiddag 7 oktober 2021 15.00 uur (aantal geparkeerde voertuigen per sectie)

Zaterdagmiddag (15.00)

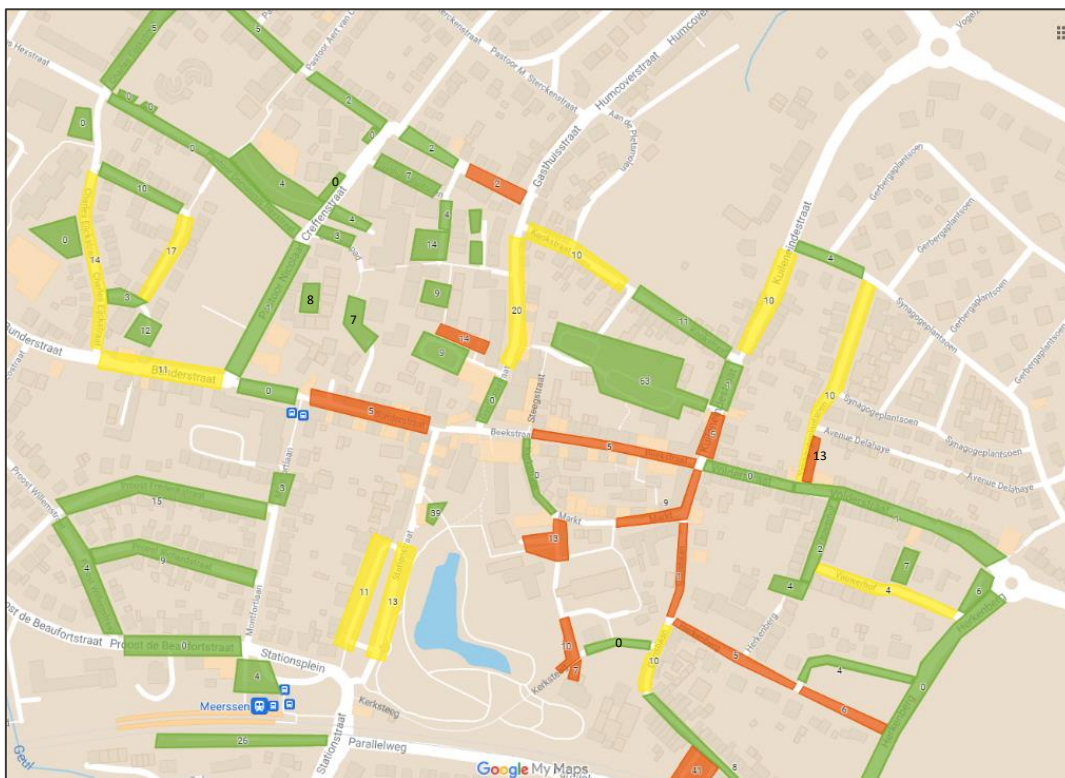
Gedurende de zaterdagavond om 15.00 bedraagt de totale parkeerdruk in het centrumgebied 60%. Dit is voor het totale onderzoeksgebied het drukst gemeten moment in het weekend. De verdeling van de geparkeerde auto's is anders dan op de donderdagmiddag. Overeenkomstig is de parkeerdruk op de omliggende straten van het centrumgebied aan de Beekstraat, Kruisstraat en de Herkenberg. Het verschil is dat meer auto's geparkeerd staan aan de Stationsstraat, parkeergarage Proosdijpark en de parkeerplaats aan de Gansbaan.



Afbeelding 3 Zaterdagmiddag 9 oktober 2021 15.00 uur (aantal geparkeerde voertuigen per sectie)

Zaterdagavond (21.00)

Tijdens de parkeerdrukmeting op de zaterdagavond 21.00 (Afbeelding 3) is een ander verkeersbeeld te zien. Zaterdag 9 oktober 2021 was een reguliere zaterdagavond zonder alvorens bekende bijzonderheden. De Jumbo, de supermarkt gelegen aan de parkeerplaats 't Bergske, is vanaf 20.00 gesloten. Dit betekent dat deze parkeerplaats (parkeerdruk 56%) na sluitingstijd voornamelijk door lokale bewoners of bezoekers van het centrum wordt gebruikt. De parkeerdruk in en rondom het centrum is vergelijkbaar met de donderdagmiddag. Het verschil tussen de twee telmomenten is de parkeerdruk op de Markt, waar formeel maar 3 gehandicaptenparkeerplaatsen aanwezig zijn, en de parkeerplaats ter zuiden van de kerk. De hoge parkeerdruk aldaar zal waarschijnlijk te verklaren zijn door een bijeenkomst in de kerk. Ook op de zaterdagavond is de parkeerdruk op de Beekstraat, Kruisstraat en de Herkenberg hoog. Daarnaast is de parkeerplaats aan de Gansbaan volledig bezet.



Afbeelding 4 Zaterdagavond 9 oktober 2021 21.00 uur (aantal geparkeerde voertuigen per sectie)

Ontwikkeling Gansbaan 44 / De Markt

In de toekomstige situatie, met de gewenste ontwikkeling van de Gansbaan 44 en de Markt, komen de parkeervoorzieningen op onderzoeklocaties 4,5,6 en 7 te vervallen. Het wegvallen van de parkeerplaatsen in deze secties (14 parkeerplaatsen) en het wegvallen van de parkeerplaatsen op de Markt zorgen voor een afname van het parkeeraanbod. Hierdoor zal de parkeerdruk in de nabijgelegen secties toenemen. De ontwikkeling Gansbaan 44 voorziet op eigen terrein in zijn parkeerbehoefte.

Kijkend naar de resultaten van het parkeeronderzoek, dan is in het gebied van de secties 4 t/m 7 en de Markt de zaterdagavond het maatgevende moment. Er zijn toen 30 geparkeerde auto's geteld binnen deze secties. Wanneer deze 30 geparkeerde auto's elders dienen te parkeren, zou binnen een loopafstand van 150 meter ruim voldoende ruimte zijn in de parkeergarage Proosdijpark. Een andere optie is parkeerterrein 't Bergske (loopafstand 250 meter), hier is eveneens restcapaciteit aanwezig om een extra parkeerdruk van 30 auto's op te kunnen vangen. Buiten deze twee locaties is er binnen een acceptabele loopafstand geen ruimte om de parkeervraag op te vangen.

Conclusie

De parkeerdruk is sinds het vorig parkeeronderzoek (2017) toegenomen. Dit komt naar verwachting door de vermindering van de aantal parkeerplaatsen op de Markt en de algehele toename van het autogebruik in Nederland. Hierdoor komt de omgeving rondom het centrum meer onder druk te staan. Op de direct aanliggende straten van de Markt wordt veel geparkeerd. De grote parkeerplaatsen 't Bergske, aan de Gansbaan en de Proosdijpark bieden echter voldoende ruimte om de grootste parkeervraag op te vangen. Al met al is op de verschillende momenten van de week dan ook voldoende parkeercapaciteit aanwezig in het centrumgebied, waardoor er op geen enkel moment sprake is van een parkeerprobleem (bezettingsgraad hoger dan 80%).

De beoogde afname van het parkeeraanbod in het centrumgebied (secties 4 t/m 7 + Markt) zorgt naar verwachting niet tot knelpunten, omdat in de parkeergarage Proosdijpark en het parkeerterrein 't Bergske op het maatgevende moment nog ruim voldoende restcapaciteit aanwezig is.

Bijlagen

- 1 - Tabel parkeerdrukmeting centrum Meerssen 2021
- 2 - Tabel parkeerdrukmeting centrumgebied Meerssen 2021
- 3 - Kaarten parkeerdrukmeting centrum Meerssen 2021

Bijlage 1: Tabel parkeerdrukmeting centrum Meerssen 2021

ABSOLUUT	Parkeerplaatsen (inclusief fout en exclusief speciaal parkeren)							
	Totaal aanbod	Bezetting op						
		Donderdag 7-10-2021			Zaterdag 9-10-2021			
		10.00	15.00	21.00	24.00	10.00	15.00	21.00
1 Parkeerplaats Gansbaan	37	23	24	36	32	28	37	41
2 Gansbaan - Hoekweg	17	6	8	8	8	10	9	8
3 Gansbaan midden	11	10	10	9	6	6	10	10
4 Kerksteeg zuid	0	0	0	0	0	0	0	0
5 Kerksteeg P zuid	7	5	7	7	0	4	7	7
6 Kerksteeg noord	7	2	6	7	5	4	7	10
7 Markt	3	0	2	0	0	3	3	13
8 Kerkstraat	0	0	0	1	0	0	0	0
9 Beekstraat oost	3	1	4	3	2	7	7	5
10 Markt - Kruisstraat	5	3	6	5	4	3	6	9
11 Volderstraat	0	0	1	1	0	0	0	0
12 Gansbaan noord	0	0	3	0	0	0	0	1
13 Herkenberg west	5	5	5	4	5	3	5	5
14 Herkenberg midden	6	6	5	4	1	3	6	6
15 Herkenberg noord	7	7	7	5	3	4	5	4
16 Herkenberg oost	0	0	0	0	0	0	0	0
17 Vauwerhof Parkeerplaats	14	7	12	7	6	7	9	6
18 Vauwerhof midden	5	5	5	4	4	6	4	4
19 Vauwerhof midden noord	22	12	4	14	5	6	7	7
20 Vauwerhof zuid	7	3	4	6	6	8	8	4
21 Vauwerhof noord	15	10	1	2	2	2	3	2
22 Volderstraat	2	1	2	1	1	1	1	1
23 Synagogeplaatsen Parkeerplaats	13	12	12	13	12	12	13	13
24 Synagogeplaatsen	11	9	8	9	6	13	9	10
25 Synagogeplaatsen noord	6	6	5	5	5	4	4	4
26 Kuileneindestraat noord	11	8	8	9	10	7	9	10
27 Kuileneindestraat midden	2	2	2	2	2	2	1	1
28 Kuileneindestraat zuid	5	4	4	4	3	3	5	5
29 Parkeerplaats 't Bergske	113	63	92	50	30	55	61	63
30 Kookstraat oost	14	11	12	10	11	9	10	11
31 Kookstraat west	15	13	11	11	9	13	8	10
32 Gasthuisstraat noord	23	14	5	10	12	19	11	20
33 Gasthuisstraat zuid	0	0	0	1	1	0	2	0
34 Parkeerplaats 't Gasthoes	45	26	26	15	10	44	23	9
35 Parkeerplaats 't Gasthoes Noord	13	12	11	14	14	14	11	14
36 Gasthuisplantsoen zuid	14	11	7	8	9	5	8	9
37 Gasthuispad zuid	15	10	13	8	7	7	5	7
38 Pastoor Nicolaas Crefftenstraat oost	12	7	7	9	8	8	8	8
39 Gasthuispad midden	9	9	8	0	0	8	7	3
40 Gasthuispad noord	14	10	10	6	5	10	10	4
41 Gasthuisplantsoen midden	25	20	19	12	11	17	14	14
42 Gasthuisplantsoen noord	8	8	8	3	3	5	7	4
43 Gasthuisplantsoen west	11	9	10	7	5	7	9	7
44 Gasthuisstraat west	8	5	5	5	7	6	6	6
45 Gasthuisstraat noordwest	4	0	2	2	2	2	2	2
46 Pastoor Nicolaus de Reimsstraat oost	2	0	1	1	2	2	1	2
47 Pastoor Nicolaus de Reimsstraat midden oost	4	0	1	2	2	2	3	2
48 Pastoor Nicolaas Crefftenstraat noord	0	0	0	0	0	0	0	0
49 Pastoor Nicolaas Crefftenstraat midden	0	0	0	0	0	0	0	0
50 Parkeerplaats Gemeenschapshuis Meerssen	53	17	21	17	3	8	9	4
51 Pastoor Nicolaus de Reimsstraat midden west	12	8	4	2	2	4	3	2
52 Pastoor Nicolaus de Reimsstraat west	30	20	19	11	5	9	5	5
53 Charles Eijckstraat noord	13	3	6	6	7	9	5	8
54 Pastoor Dominicus Hexstraat P1	0	0	0	0	0	0	0	0
55 Pastoor Dominicus Hexstraat P2	0	0	0	0	0	0	0	0
56 Pastoor Dominicus Hexstraat	0	0	0	0	0	1	0	0
57 Charles Eijckstraat west	0	0	0	0	0	0	0	0
58 Jan van Puijenbroeckstraat noord	16	7	9	10	10	7	8	10
59 Jan van Puijenbroeckstraat midden	20	14	13	17	17	17	18	17
60 Jan van Puijenbroeckstraat zuid	4	2	2	4	4	2	4	3
61 Charles Eijckstraat zuidwest	16	6	9	12	12	12	15	14
62 Charles Eijckstraat zuid	40	18	8	4	0	19	15	0
63 Jan van Puijenbroeckstraat parkeerplaats zuid	17	9	10	11	11	9	16	12
64 Bunderstraat west	12	9	9	7	6	10	10	11
65 Pastoor Nicolaas Crefftenstraat zuid	18	14	13	4	3	7	8	1
66 Bunderstraat midden	2	0	0	1	0	0	0	0
67 Bunderstraat oost	5	1	5	4	2	4	5	5
68 Montfortlaan noord	4	2	4	2	2	3	4	3
69 Proost Frederikstraat	29	12	13	14	15	16	15	15
70 Proost Richardstraat	17	5	9	6	7	7	7	9
71 Proost Willemstraat	13	3	3	3	4	3	3	4
72 Proost de Beaufortstraat	0	0	0	0	0	0	0	0
73 Parkeerplaats Station Noord	11	3	7	3	2	0	3	4
74 Stationstraat west	12	6	11	11	11	8	10	11
75 Stationstraat oost	14	11	11	10	5	11	14	13
76 Parkeergarage Proosdijpark	105	75	41	47	(Gesloten)	33	52	39
77 Parkeerplaats Station zuid	94	60	69	20	12	30	61	26
Totaal	1127	680	699	566	416	609	671	597
Totaal nog beschikbaar		447	428	561	711	518	456	530

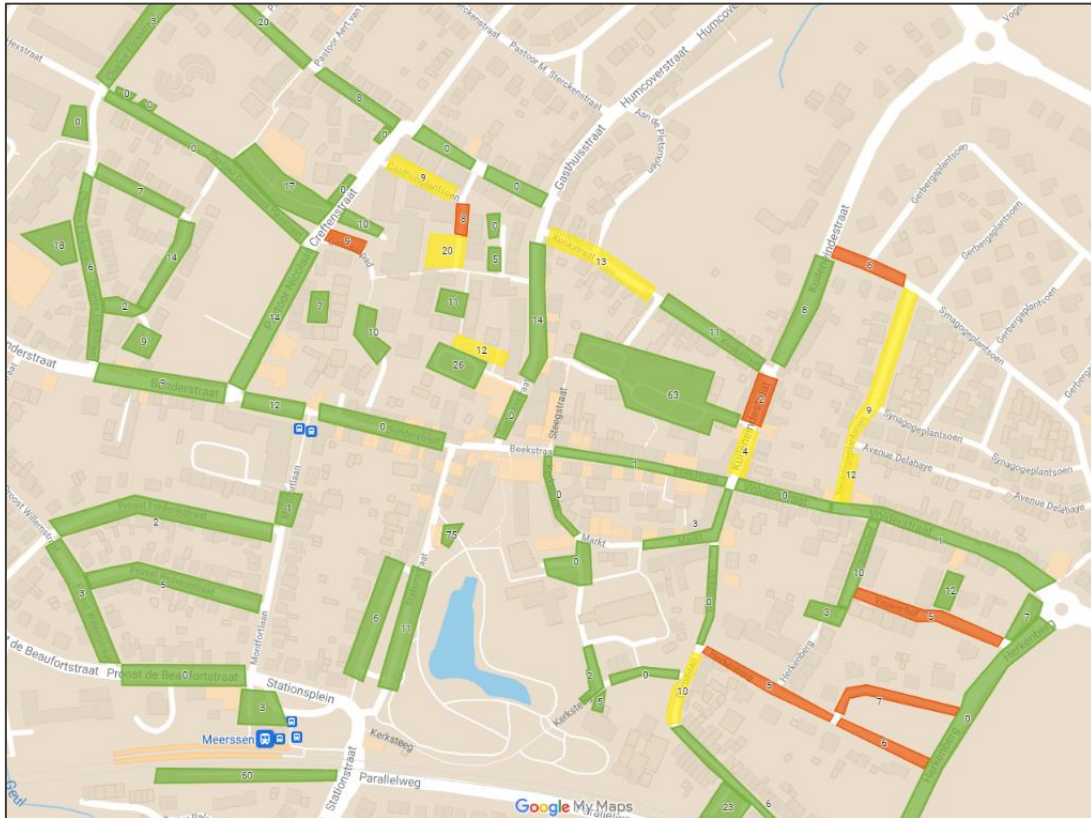
BEZETTINGSGRAAD	Parkeerplaatsen (inclusief fout en exclusief speciaal parkeren)							
	Totaal aanbod	Bezetting op						
		Donderdag 7-10-2021			Zaterdag 9-10-2021			
		10.00	15.00	21.00	24.00	10.00	15.00	21.00
1 Parkeerplaats Gansbaan	37	62%	65%	97%	86%	76%	100%	111%
2 Gansbaan - Hoekweg	17	35%	47%	47%	47%	59%	53%	47%
3 Gansbaan midden	11	91%	91%	82%	55%	55%	91%	91%
4 Kerksteeg zuid	0	0%	0%	0%	0%	0%	0%	0%
5 Kerksteeg P zuid	7	71%	100%	100%	0%	57%	100%	100%
6 Kerksteeg noord	7	29%	86%	100%	71%	57%	100%	143%
7 Markt	3	0%	67%	0%	0%	100%	100%	433%
8 Kerkstraat	0	0%	0%	100%	0%	0%	0%	0%
9 Beekstraat oost	3	33%	133%	100%	67%	233%	233%	167%
10 Markt - Kruisstraat	5	60%	120%	100%	80%	60%	120%	180%
11 Volderstraat	0	0%	100%	100%	0%	0%	0%	0%
12 Gansbaan noord	0	0%	300%	0%	0%	0%	0%	100%
13 Herkenberg west	5	100%	100%	80%	100%	60%	100%	100%
14 Herkenberg midden	6	100%	83%	67%	17%	50%	100%	100%
15 Herkenberg noord	7	100%	100%	71%	43%	57%	71%	57%
16 Herkenberg oost	0	0%	0%	0%	0%	0%	0%	0%
17 Vauwerhof Parkeerplaats	14	50%	86%	50%	43%	50%	64%	43%
18 Vauwerhof midden	5	100%	100%	80%	80%	120%	80%	80%
19 Vauwerhof midden noord	22	55%	18%	64%	23%	27%	32%	32%
20 Vauwerhof zuid	7	43%	57%	86%	86%	114%	114%	57%
21 Vauwerhof noord	15	67%	7%	13%	13%	13%	20%	13%
22 Volderstraat	2	50%	100%	50%	50%	50%	50%	50%
23 Synagogeplantsoen Parkeerplaats	13	92%	92%	100%	92%	92%	100%	100%
24 Synagogeplantsoen	11	82%	73%	82%	55%	118%	82%	91%
25 Synagogeplantsoen noord	6	100%	83%	83%	83%	83%	67%	67%
26 Kuileneindestraat noord	11	73%	73%	82%	91%	64%	82%	91%
27 Kuileneindestraat midden	2	100%	100%	100%	100%	100%	50%	50%
28 Kuileneindestraat zuid	5	80%	80%	80%	60%	60%	100%	100%
29 Parkeerplaats 't Bergske	113	56%	81%	44%	27%	49%	54%	56%
30 Kookstraat oost	14	79%	86%	71%	79%	64%	71%	79%
31 Kookstraat west	15	87%	73%	73%	60%	87%	53%	67%
32 Gasthuisstraat noord	23	61%	22%	43%	52%	83%	48%	87%
33 Gasthuisstraat zuid	0	0%	0%	100%	100%	0%	200%	0%
34 Parkeerplaats 't Gashoes	45	58%	58%	33%	22%	98%	51%	20%
35 Parkeerplaats 't Gashoes Noord	13	92%	85%	108%	108%	108%	85%	108%
36 Gasthuisplantsoen zuid	14	79%	50%	57%	64%	36%	57%	64%
37 Gasthuispad zuid	15	67%	87%	53%	47%	47%	33%	47%
38 Pastoor Nicolaas Creffenstraat oost	12	58%	58%	75%	67%	67%	67%	67%
39 Gasthuispad midden	9	100%	89%	0%	0%	89%	78%	33%
40 Gasthuispad noord	14	71%	71%	43%	36%	71%	71%	29%
41 Gasthuisplantsoen midden	25	80%	76%	48%	44%	68%	56%	56%
42 Gasthuisplantsoen noord	8	100%	100%	38%	38%	63%	88%	50%
43 Gasthuisplantsoen west	11	82%	91%	64%	45%	64%	82%	64%
44 Gasthuisstraat west	8	63%	63%	63%	88%	75%	75%	75%
45 Gasthuisstraat noordwest	4	0%	50%	50%	50%	50%	50%	50%
46 Pastoor Nicolaus de Reimsstraat oost	2	0%	50%	50%	100%	100%	50%	100%
47 Pastoor Nicolaus de Reimsstraat midden oost	4	0%	25%	50%	50%	50%	75%	50%
48 Pastoor Nicolaas Creffenstraat noord	0	0%	0%	0%	0%	0%	0%	0%
49 Pastoor Nicolaas Creffenstraat midden	0	0%	0%	0%	0%	0%	0%	0%
50 Parkeerplaats Gemeenschapshuis Meerssen	53	32%	40%	32%	6%	15%	17%	8%
51 Pastoor Nicolaus de Reimsstraat midden west	12	67%	33%	17%	17%	33%	25%	17%
52 Pastoor Nicolaus de Reimsstraat west	30	67%	63%	37%	17%	30%	17%	17%
53 Charles Eijckstraat noord	13	23%	46%	46%	54%	69%	38%	62%
54 Pastoor Dominicus Hexstraat P1	0	0%	0%	0%	0%	0%	0%	0%
55 Pastoor Dominicus Hexstraat P2	0	0%	0%	0%	0%	0%	0%	0%
56 Pastoor Dominicus Hexstraat	0	0%	0%	0%	0%	100%	0%	0%
57 Charles Eijckstraat west	0	0%	0%	0%	0%	0%	0%	0%
58 Jan van Puijenbroeckstraat noord	16	44%	56%	63%	63%	44%	50%	63%
59 Jan van Puijenbroeckstraat midden	20	70%	65%	85%	85%	85%	90%	85%
60 Jan van Puijenbroeckstraat zuid	4	50%	50%	100%	100%	50%	100%	75%
61 Charles Eijckstraat zuidwest	16	38%	56%	75%	75%	75%	94%	88%
62 Charles Eijckstraat zuid	40	45%	20%	10%	0%	48%	38%	0%
63 Jan van Puijenbroeckstraat parkeerplaats zuid	17	53%	59%	65%	65%	53%	94%	71%
64 Bunderstraat west	12	75%	75%	58%	50%	83%	83%	92%
65 Pastoor Nicolaas Creffenstraat zuid	18	78%	72%	22%	17%	39%	44%	6%
66 Bunderstraat midden	2	0%	0%	50%	0%	0%	0%	0%
67 Bunderstraat oost	5	20%	100%	80%	40%	80%	100%	100%
68 Montfortlaan noord	4	50%	100%	50%	50%	75%	100%	75%
69 Proost Frederikstraat	29	41%	45%	48%	52%	55%	52%	52%
70 Proost Richardstraat	17	29%	53%	35%	41%	41%	41%	53%
71 Proost Willemstraat	13	23%	23%	23%	31%	23%	23%	31%
72 Proost de Beaufortstraat	0	0%	0%	0%	0%	0%	0%	0%
73 Parkeerplaats Station Noord	11	27%	64%	27%	18%	0%	27%	36%
74 Stationstraat west	12	50%	92%	92%	92%	67%	83%	92%
75 Stationstraat oost	14	79%	79%	71%	36%	79%	100%	93%
76 Parkeergarage Proosdijpark	105	71%	39%	45%	(Gesloten)	31%	50%	37%
77 Parkeerplaats Station zuid	94	64%	73%	21%	13%	32%	65%	28%
Totaal	1127	60%	62%	50%	37%	54%	60%	53%

Bijlage 2: Tabel parkeerdrukmeting (afgebakend gebied) centrum Meerssen 2021

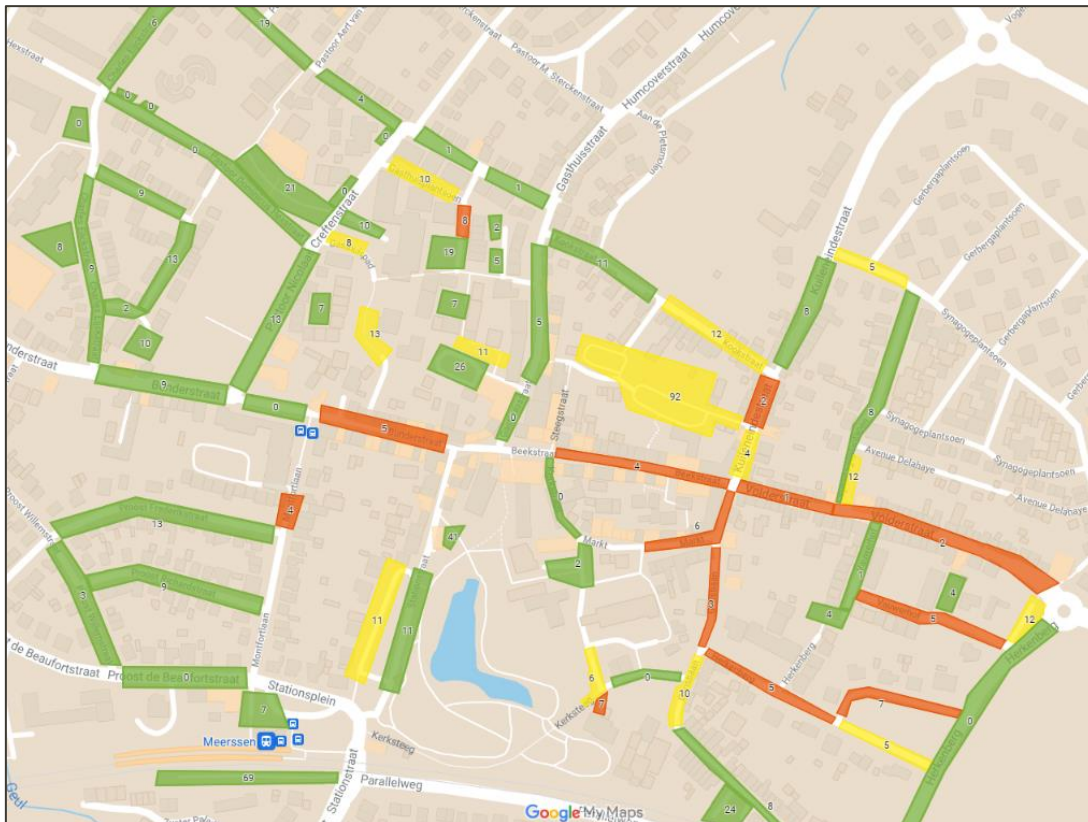
ABSOLUUT	Parkeerplaatsen (inclusief fout en exclusief speciaal parkeren) Centrumgebied							
	Totaal aanbod	Bezetting op						
		Donderdag 7-10-2021			Zaterdag 9-10-2021			
		10.00	15.00	21.00	24.00	10.00	15.00	21.00
1 Parkeerplaats Gansbaan	37	23	24	36	32	28	37	41
2 Gansbaan - Hoekweg	17	6	8	8	8	10	9	8
3 Gansbaan midden	11	10	10	9	6	6	10	10
4 Kerksteeg zuid	0	0	0	0	0	0	0	0
5 Kerksteeg P zuid	7	5	7	7	0	4	7	7
6 Kerksteeg noord	7	2	6	7	5	4	7	10
7 Markt	3	0	2	0	0	3	3	13
8 Kerkstraat	0	0	0	1	0	0	0	0
9 Beekstraat oost	3	1	4	3	2	7	7	5
10 Markt - Kruisstraat	5	3	6	5	4	3	6	9
12 Gansbaan noord	0	0	3	0	0	0	0	1
29 Parkeerplaats 't Bergske	113	63	92	50	30	55	61	63
32 Gasthuisstraat noord	23	14	5	10	12	19	11	20
33 Gasthuisstraat zuid	0	0	0	1	1	0	2	0
34 Parkeerplaats 't Gasthoes	45	26	26	15	10	44	23	9
35 Parkeerplaats 't Gasthoes Noord	13	12	11	14	14	14	11	14
67 Bunderstraat oost	5	1	5	4	2	4	5	5
74 Stationstraat west	12	6	11	11	11	8	10	11
75 Stationstraat oost	14	11	11	10	5	11	14	13
76 Parkeergarage Proosdijpark	105	75	41	47	(Gesloten)	33	52	39
Totaal	420	258	272	238	142	253	275	278
Totaal nog beschikbaar		162	148	182	278	167	145	142

BEZETTINGSGRAAD	Parkeerplaatsen (inclusief fout en exclusief speciaal parkeren) Centrumgebied							
	Totaal aanbod	Bezetting op						
		Donderdag 7-10-2021			Zaterdag 9-10-2021			
		10.00	15.00	21.00	24.00	10.00	15.00	21.00
1 Parkeerplaats Gansbaan	37	62%	65%	97%	86%	76%	100%	111%
2 Gansbaan - Hoekweg	17	35%	47%	47%	47%	59%	53%	47%
3 Gansbaan midden	11	91%	91%	82%	55%	55%	91%	91%
4 Kerksteeg zuid	0	0%	0%	0%	0%	0%	0%	0%
5 Kerksteeg P zuid	7	71%	100%	100%	0%	57%	100%	100%
6 Kerksteeg noord	7	29%	86%	100%	71%	57%	100%	143%
7 Markt	3	0%	67%	0%	0%	100%	100%	433%
8 Kerkstraat	0	0%	0%	100%	0%	0%	0%	0%
9 Beekstraat oost	3	33%	133%	100%	67%	233%	233%	167%
10 Markt - Kruisstraat	5	60%	120%	100%	80%	60%	120%	180%
12 Gansbaan noord	0	0%	300%	0%	0%	0%	0%	100%
29 Parkeerplaats 't Bergske	113	56%	81%	44%	27%	49%	54%	56%
32 Gasthuisstraat noord	23	61%	22%	43%	52%	83%	48%	87%
33 Gasthuisstraat zuid	0	0%	0%	100%	100%	0%	200%	0%
34 Parkeerplaats 't Gasthoes	45	58%	58%	33%	22%	98%	51%	20%
35 Parkeerplaats 't Gasthoes Noord	13	92%	85%	108%	108%	108%	85%	108%
67 Bunderstraat oost	5	20%	100%	80%	40%	80%	100%	100%
74 Stationstraat west	12	50%	92%	92%	92%	67%	83%	92%
75 Stationstraat oost	14	79%	79%	71%	36%	79%	100%	93%
76 Parkeergarage Proosdijpark	105	71%	39%	45%	(Gesloten)	31%	50%	37%
Totaal	420	61%	65%	57%	34%	60%	65%	66%

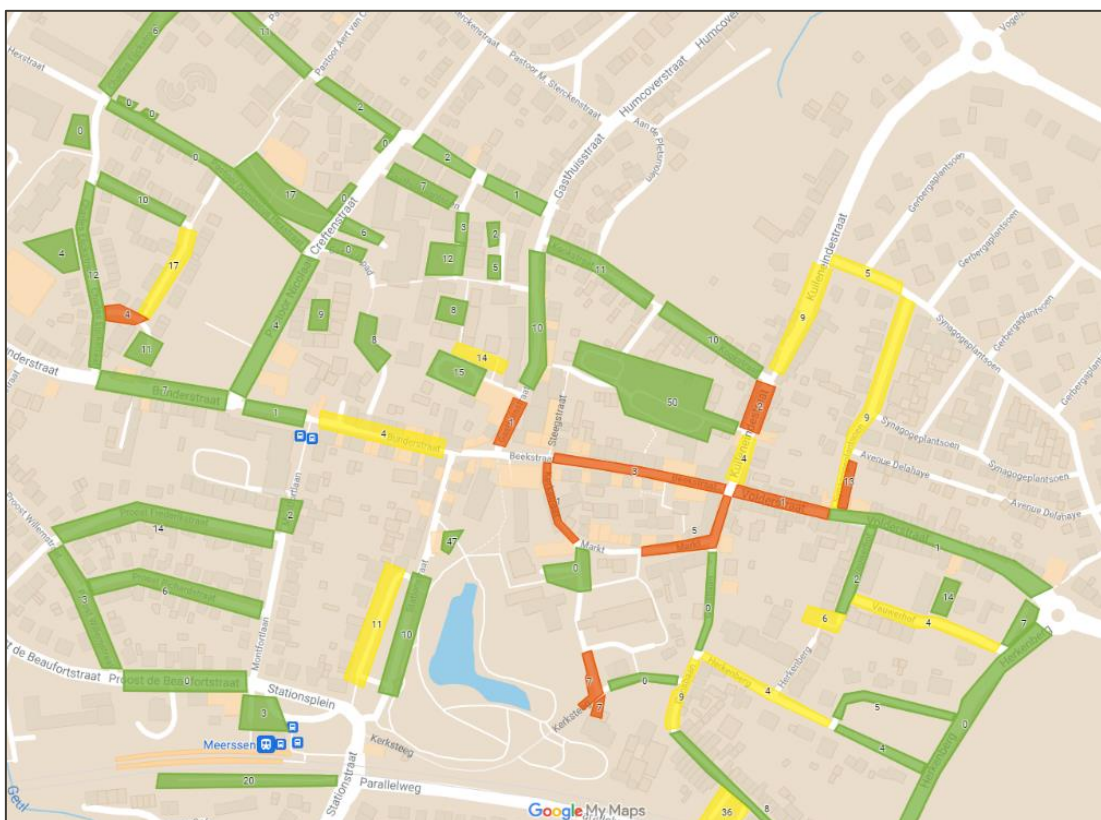
Bijlage 3: Kaartjes parkeerdrukmeting centrum Meerssen 2021



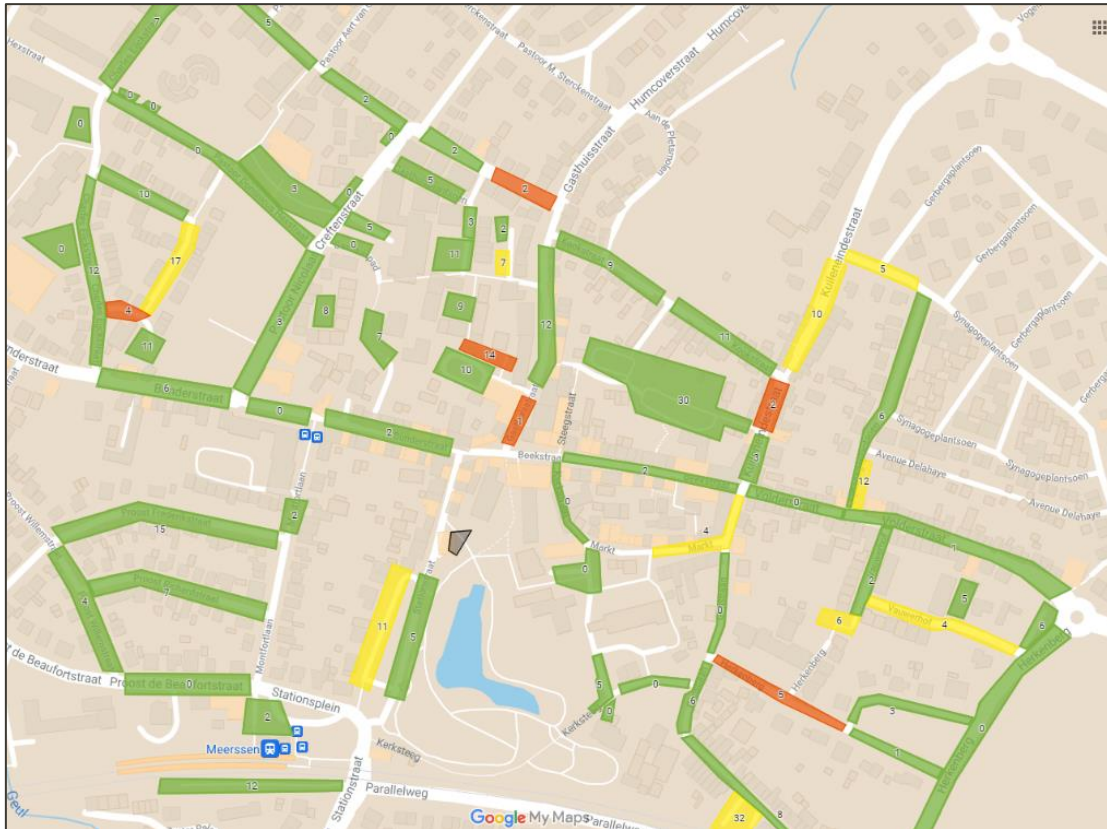
Donderdagochtend 7 oktober 2021 10.00 uur



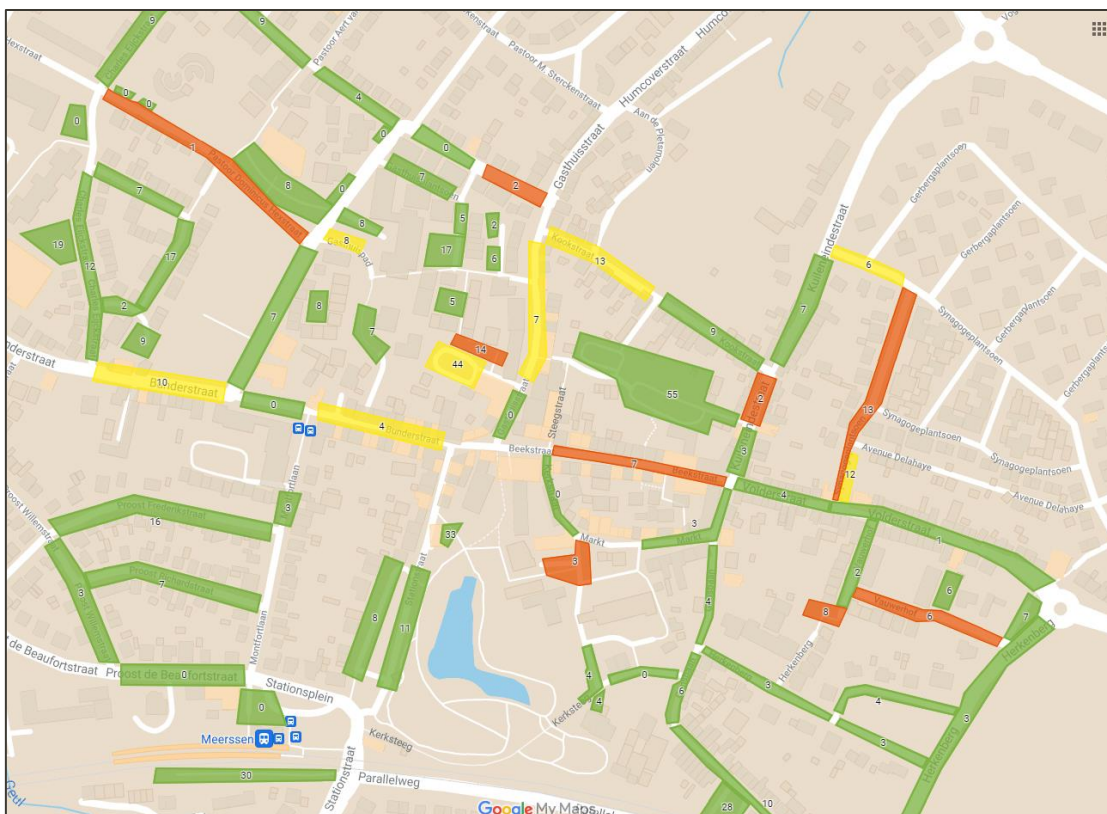
Donderdagmiddag 7 oktober 2021 15.00 uur



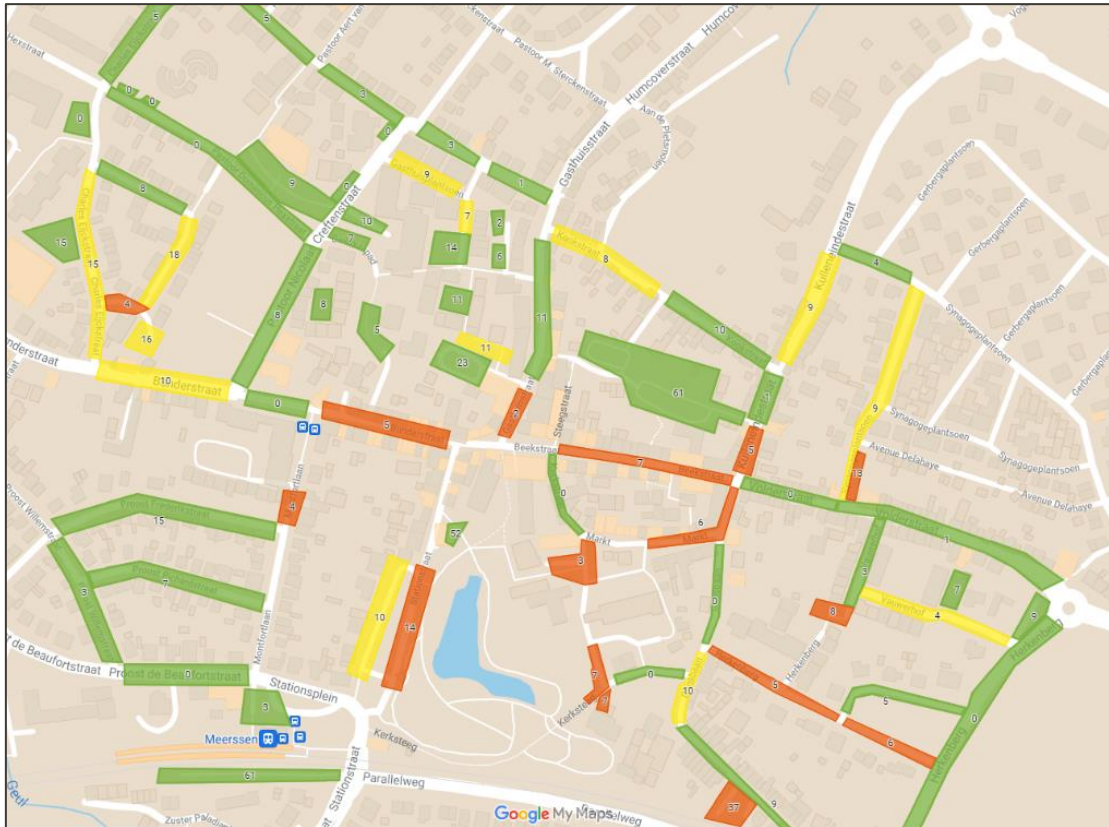
Donderdagavond 7 oktober 2021 21.00 uur



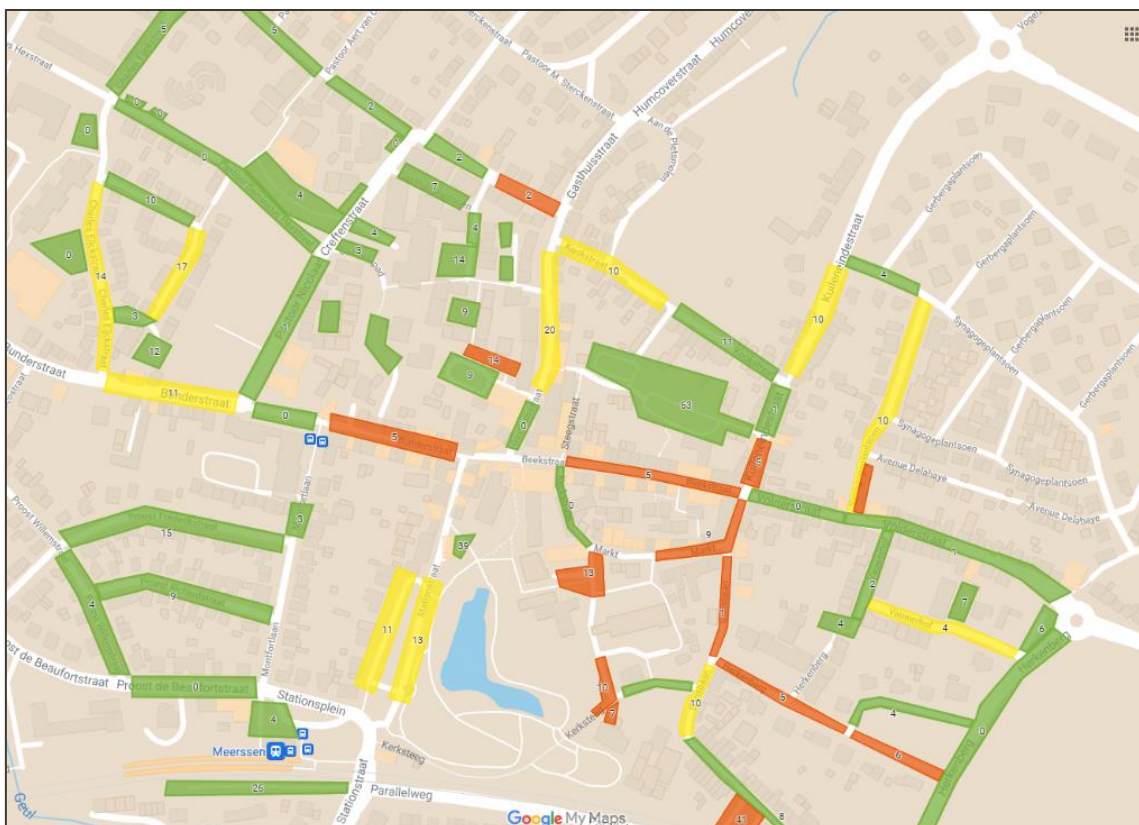
Donderdagochtend 7 oktober 2021 24.00 uur



Zaterdagochtend 9 oktober 2021 10.00 uur



Zaterdagmiddag 9 oktober 2021 15.00 uur



Zaterdagavond 9 oktober 2021 21.00 uur